



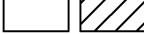


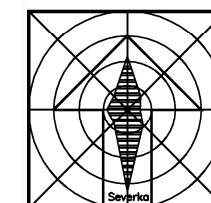
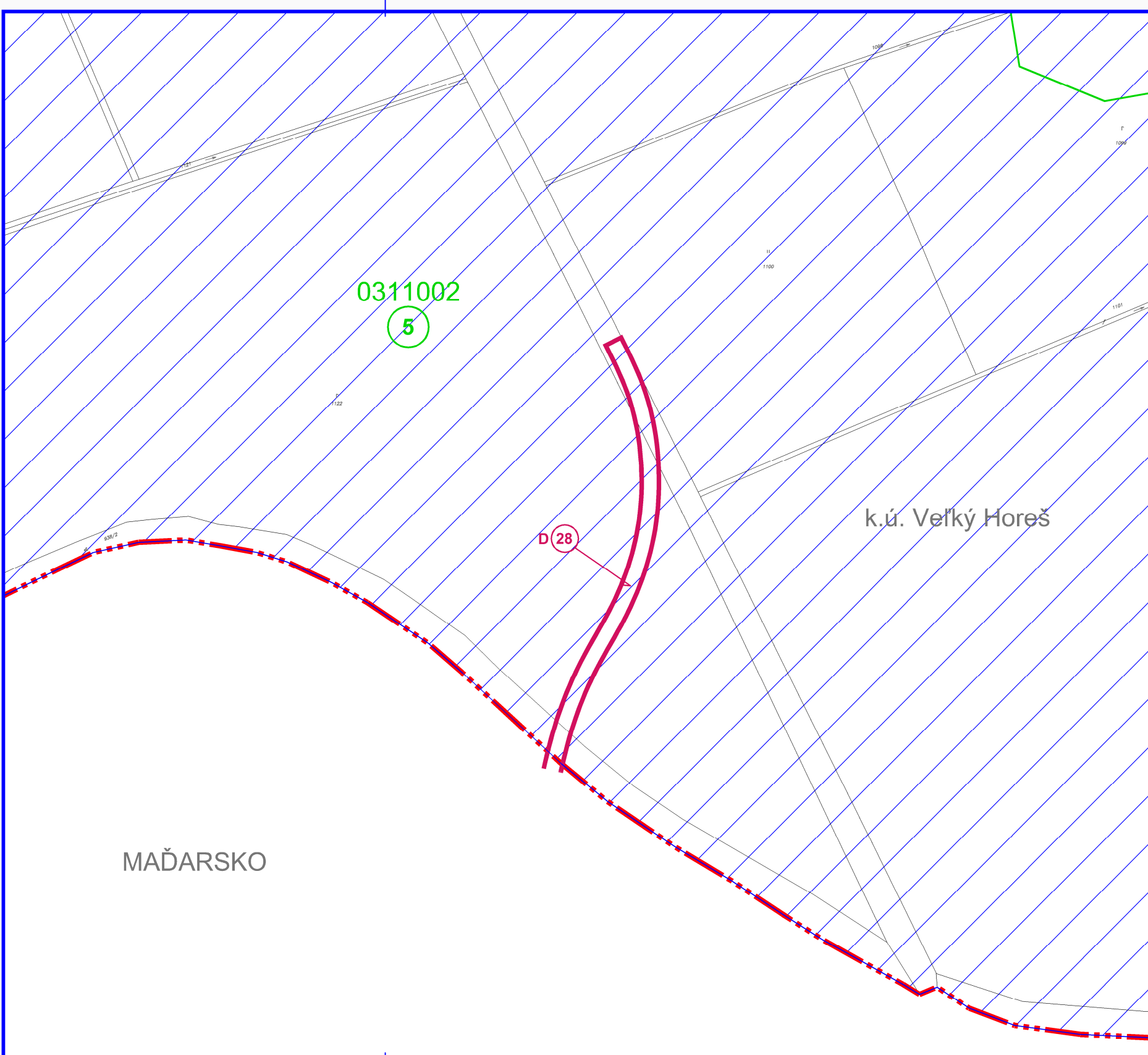
ÚZEMNÝ PLÁN OBCE
VELKÝ HOREŠ
ZMENY A DOPLNKY č.1

VÝKRES POUŽITIA POĽNOHOSPODÁRSKEJ PÔDY
NA NEPOĽNOHOSPODÁRSKE ÚČELY

NÁVRH
1:2000

LEGENDA

STAV	NÁVRH	
		Plocha záberu mimo zastavaného územia obce
		Poradové číslo plochy záberu
		Kód BPEJ
		Účel záberu: Dopravné vybavenie
		Chránená pôda



ÚZEMNÝ PLÁN OBCE
VELKÝ HOREŠ
ZMENY A DOPLNKY č.1

Obstarávateľ:	Obec Veľký Horeš	BOSKOV s.r.o.
Odborná spôsobilá osoba pre obstarávanie ÚPD:	Ing. Iveta SABAKOVÁ	Myslná 15, Humenné www.boskov.sk
Architekt ÚPD:	Ing. arch. Marianna BOŠKOVÁ	
Časť:	NÁVRH	Zak. číslo: 28082019
Názov výkresu:	VÝKRES POUŽITIA POĽNOHOSPODÁRSKEJ PÔDY NA NEPOĽNOHOSPODÁRSKE ÚČELY	Dátum: 09.2019
		Mierka: 1:2000
		Čís. výkresu: 6/b